

KeparDIn PKn tapahtumaohjeet

Sisäsuunnistus on tarkkaa puuhaa, joten onkin hyvä aloittaa tarkkaavaisesti lukemalla tapahtumaohjeet. Näitä ohjeita seuraamalla tapahtuma onnistuu ja suoritukseksi menee sujuvasti.



Ajankohta: Fin5 välipäivänä eli torstaina 29.06.2023 kello 16–18

Tapahtumakeskus: Hervannan kampuksen etunurmikko ja tietotalon edusta:

<https://goo.gl/maps/1n7CiWnvPZH2kgkQ7> (Tietotalo on kuvassa infon kohdalla ja etunurmikko sen edustalla)

Saapuminen: Ratikalla [Hervantakeskuksen](#) pysäkillä, josta on 450 metrin matka tapahtumakeskukseen. Myös Bussilla pääsee kätevästi Hervantaan lähes kaikkialta Tampereen alueelta ([reittiopas](#)). Autolla saapuville pysäköinti tapahtuu Hervannan yleisillä parkkipaikoilla, esimerkiksi kauppakeskus Duolla.

Näin toimia paikan päällä: Kun saavut tapahtumapaikalle, mene tapahtumainfoon, se löytyy tietotalon uloskäynniltä (kuva). Infossa voit ilmoittautua, maksaa ja vuokrata tarvittaessa emit-kortin ajanottoon. Kirjaa emit-korttisi infossa ennen kuin lähdet lähtöön. Jos sinulla on ylimääräistä tavaraa, voit jättää ne infoon tai viedä yliopiston tiloihin säilytyslokeroihin. Voit verryttellä tarvittaessa ulkona ennen lähtöön siirtymistä. Lähtö on kampusareenan alakerrassa infoa lähimpänä olevan sisäänkäynnin jälkeen. Sisäänkäynnillä lukee yläpuolella kampusareena ja vieressä kirjasto (alla oleva kuva auttaa löytämään). Katso lähdön toiminta seuraavasta kohdasta. Tultuasi maaliin käy vielä tulospalvelussa kirjaamassa emit-korttisi, jotta saat ajan. Tulospalvelun löydät infon vierestä. Tämän jälkeen voit yrittää toista rataa käymällä välissä infon kautta tai pätkäillä kotimatalla, missä tuli oltua ja mistä olisi pitänyt mennä.


















Lähdöt: Lähdöt tapahtuvat iltarastityyliin kello 16–18 välisenä aikana. Kun pääset lähtöön, ota kartta oikeasta ämpäristä ja odota omaa lähtövuoroa. Lähdön toimitsija valvoo, että lähtöväli pysyy tarpeeksi väljänä. Toimitsijalta voi kysyä myös neuvoja itse suunnistukseen, jos on ensimmäistä kertaa sisäsuunnistustapahtumassa. Suorituksen aloittamiseksi laita emit-kortti nollaleimasimeen ja odota viisi välähdystä. Kun poistat emit-kortin leimasimesta, aikasi lähtee liikkeelle ja suoritukseksi alkaa. Maali suljetaan 18:45. Lähtö siis hyvissä ajoin, jos tiedät, että sinulla saattaa kestää pidempään.

Ajanotto: Tapahtumassa käytetään emit-leimausta. Osallistujat käyttävät omia emit-korttejaan mutta vuokrakortteja on saatavilla 3 € hintaan. Ajanotto ei ole pakollinen, sano infossa ja tulospalvelussa, jos haluat mennä sisäsuunnistamaan ilman ajanottoa.

Kartta ja maasto:

Kartassa käytetyt sisäsuunnistuksen karttamerkit:

Karttamerkit / Legend	
	Portaat / Stairs - nuoli osoittaa noususuunnan / arrow points up - kerroksen vaihto punaisen kohdalla / change level on red
	Kiinteä pöytä / stationary table
	Kaappi, hylly / Locker, shelf
	Suuri kiinteä sohva tms. / Large seating furniture
	Juoma-automaatti / Vending machine
	Aita (ylittäminen kielletty) / Fence (not allowed to cross)
	Ulkoseinä (ylittäminen kielletty) / Outside wall (not allowed to cross)
	Sisäseinä (ylittäminen kielletty) / Inside wall (not allowed to cross)
	Pylväs / Pillar
	Suljettu rakennuksen osa (ylittäminen kielletty) / Closed area of the building (not allowed to cross)
	Pieni puu tai kasvi / Small tree or plant
	Kielletty alue / Forbidden area
	Printteri, muu erikoiskohde / Printer, other special object
	Kevyitä liikuteltavia penkkejä, pöytiä yms. ALUE, ei tarkkarajainen (sallittu ylittää) / Mixed non-organised goods. AREA, no exact boundaries (allowed to cross)
	Lattia / Floor

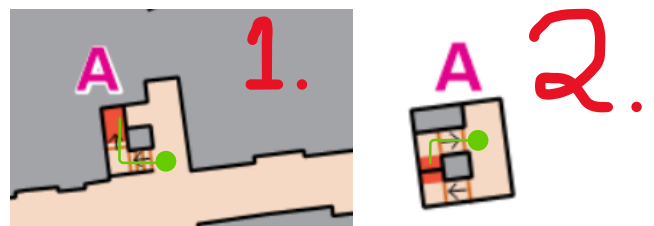
Esimerkki portaista: Jokaisella porraskäytävällä on oma kirjaimensa. Esimerkissä kerroksesta yksi pääsee portaita A pitkin kerrokseen kaksi. Kun lähdet nousemaan maastossa portaita A kerroksesta yksi, saavut kartalla eri kerrokseen ja kartalla sijaintisi vaihtuu kerrokseen kaksi portaiden A yläpään. Nuoli osoittaa portaiden noususuunnan, joten päädyt ensimmäisestä kerroksesta noustessasi toisen kerroksen kuvassa ylempien portaiden A yläpään. Kun nouset portaat, kuljet kartalla siis vihreän reitin. Sama periaate toimii tietenkin myös alaspäin mentäessä, jolloin kuljetaan nuolia vastaan. Punainen väri portaissa kuvaa kerroksen vaihtumista.

Rastimääritteet: Rastimääritteitä ei ole. Rasteilla on kohdistuspisteet ja rastikoodit löytyvät rastin numeron vierestä.

Radat: Tapahtumassa on tarjolla kolme eri rataa: Fuksi (helppo), Kandi (keskivaikea) ja DI (vaikea). Ratojen ihanneajat ovat noin kymmenen minuuttia mutta millään radalla ei ole aikarajaa. Huomaa kuitenkin, että maali suljetaan 18:45. Samalla maksulla voi juosta monta rataa, joten jos omat taidot mietityttävät kannattaa aloittaa helpommalla.

Karttaan on kuvattu vain kiinteät kalusteet omilla symboleillaan. Helposti liikkuvat kalusteet on kuvattu aluesymbolilla (tummempi ruskea). Kartan mittakaava on 1:1600. Kartta on uunituore ja tapahtumaa varten tehty. Tulostus 06/2023.

Maastossa on paljon ovia. Jos ovi on kartassa kiinni, siitä ei saa mennä. Sallitut ovet ovat jätetty auki karttaan tai niitä ei ole merkattu ollenkaan. Järjestäjä pyrkii avaamaan kaikki ovet, joista saa kulkea. Kuitenkin hämmennyksien välttämiseksi ovet värikoodataan maastoon lapuin: vihreä = sallittu ovi ja punainen = kielletty ovi. Jos kohtaat siis kiinni olevan oven, jossa on vihreä lappu, voit avata sen. Jos taas oveissa on punainen lappu, ovea ei saa avata. Osa portaista on kovalla käytöllä useammalla radalla. Ole niissä varovainen ja noudata oikeanpuoleista liikennettä. Maastossa on kiellettyjä alueita, jotka ovat merkattu karttaan. Ole tarkkana, että et mene näille alueille. Maastossa on valvojia, jotka valvovat, että karttamerkkejä noudatetaan.



Säännöt: Kampus on normaalisti auki tapahtuman aikana. Kesäisin yliopiston tiloissa liikkuu edelleen työntekijöitä ja opiskelijoita, joten osallistujien tulee ottaa muut ihmiset huomioon. Osallistujien tulee liikkua sellaisella vauhdilla ja intensiteetillä, että muille ihmisille, kampuksen irtaimistolle ja rakenteille ei aiheudu vahinkoa. Ratasuunnittelussa otetaan huomioon alueet, joissa on vaarana vahingoittaa toisia tai yliopiston omaisuutta. Tapahtumassa ei jaeta palkintoja nopeimmille suorittajille, joten etenethän varovasti.

Ilmoittautuminen: Ilmoittautuminen vain paikan päällä tapahtumakeskuksen infossa. Ilmoittautuminen aukeaa noin 15:45 tai vähän ennen kello neljää.

Palkinnot: Tapahtuman osallistujien kesken arvotaan arvontapalkintoja.

Hinta: Tapahtumamaksu on 15 € aikuisilta ja alle 18-vuotiailta 7 €. Yhdellä maksulla saa juosta niin monta rataa kuin haluaa. Jos siis on epävarma sisäsuunnistustaidoistaan, voi aloittaa helpoimmalla radalla ja sen jälkeen kokeilla vaikeampia ratoja.

Maksu: Maksaa voi käteisellä, kortilla ja mobilepaylla.

Jalkineet: Puhtaat lenkkarit tai sisäliikuntaan sopivat kengät. Nastalliset kengät ovat ehdottomasti kielletty!

-KeparDIn hallitus